


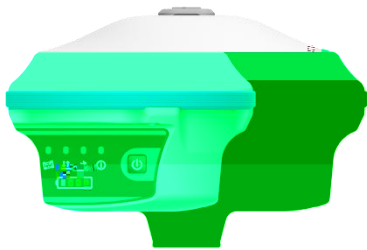


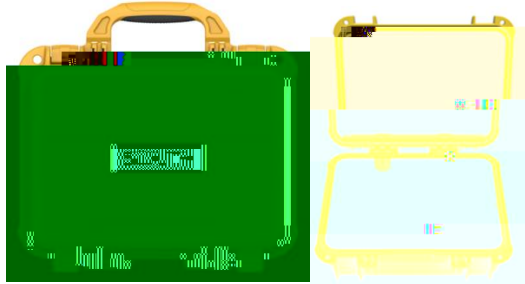
南方测绘

400-700-0780



2.3.2



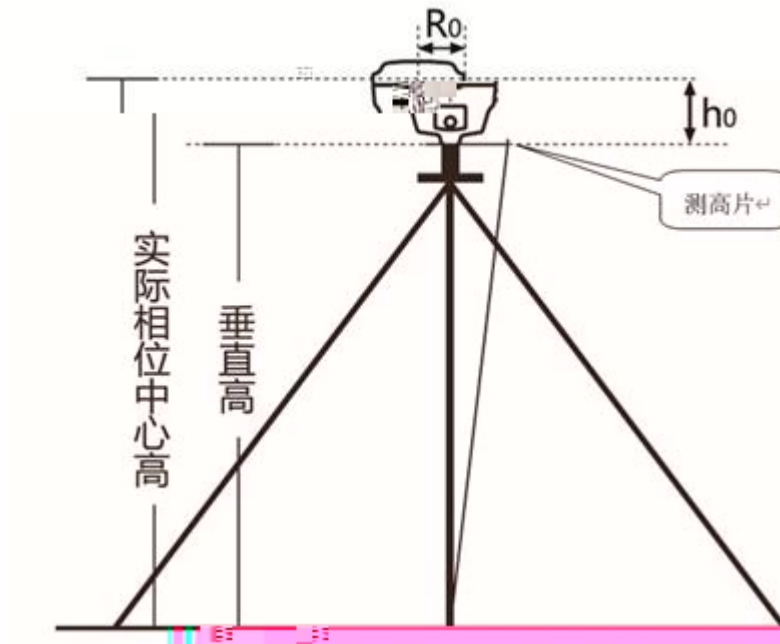


2.4.1



USB







< 仪器设置

移动站设置 >

基准站设置 卍

静态采集设置 >

高级设置 >

< 静态采集设置

静态记录点名 2028 >

采集间隔 1.0 >

天线高 直高, 1.800 >

截止角 15 >

PDOP 3.5 >

开机自动记录

停止

